

Commune de LE-CATEAU-CAMBRESIS

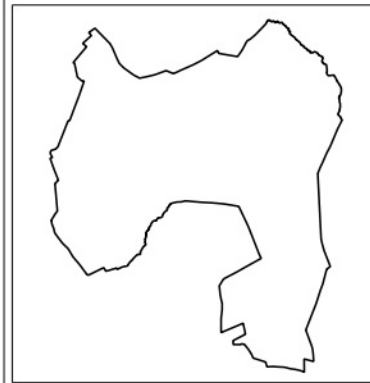
Plan Local d'Urbanisme



Servitudes d'Utilité Publique

PLAN
1/1

Bienvenue contributeur
du Porteur à connaissance (P.A.C.)
Art R121-1
du Code de l'urbanisme



Type Procédure : Révision
Date de mise à jour : 21/01/2013

Date de mise à jour : 07/03/2014
ref : Commune de LE-CATEAU-CAMBRESIS
(59136) - Carte Servitudes.agg
Sources : Gestionnaires Servitudes
(c) Cadastre / Pci - Dgfp
Email : dbrn.sud@nord.gouv.fr

Direction Départementale
des Territoires
et de la Mer du Nord
D.D.T.M 59

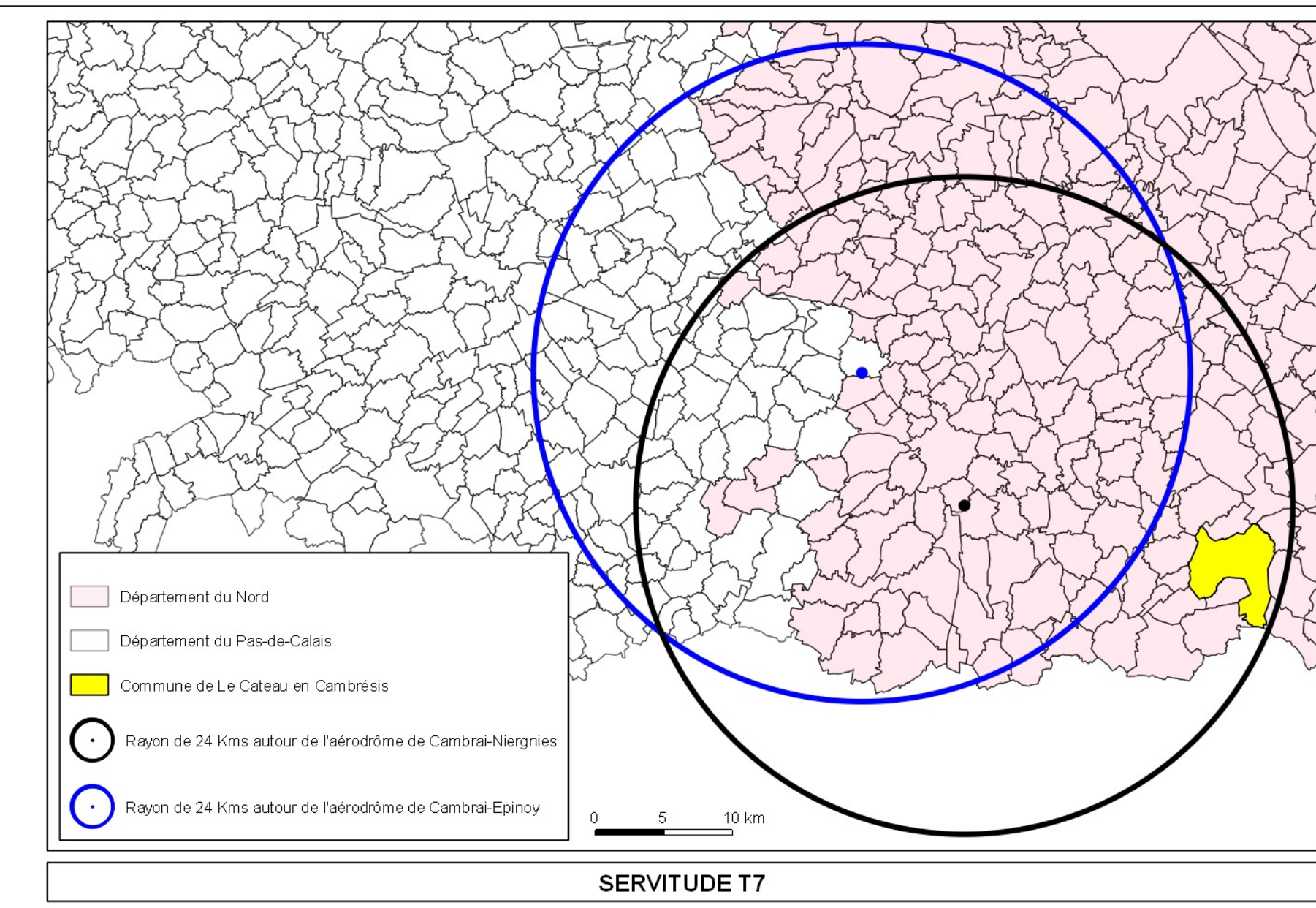
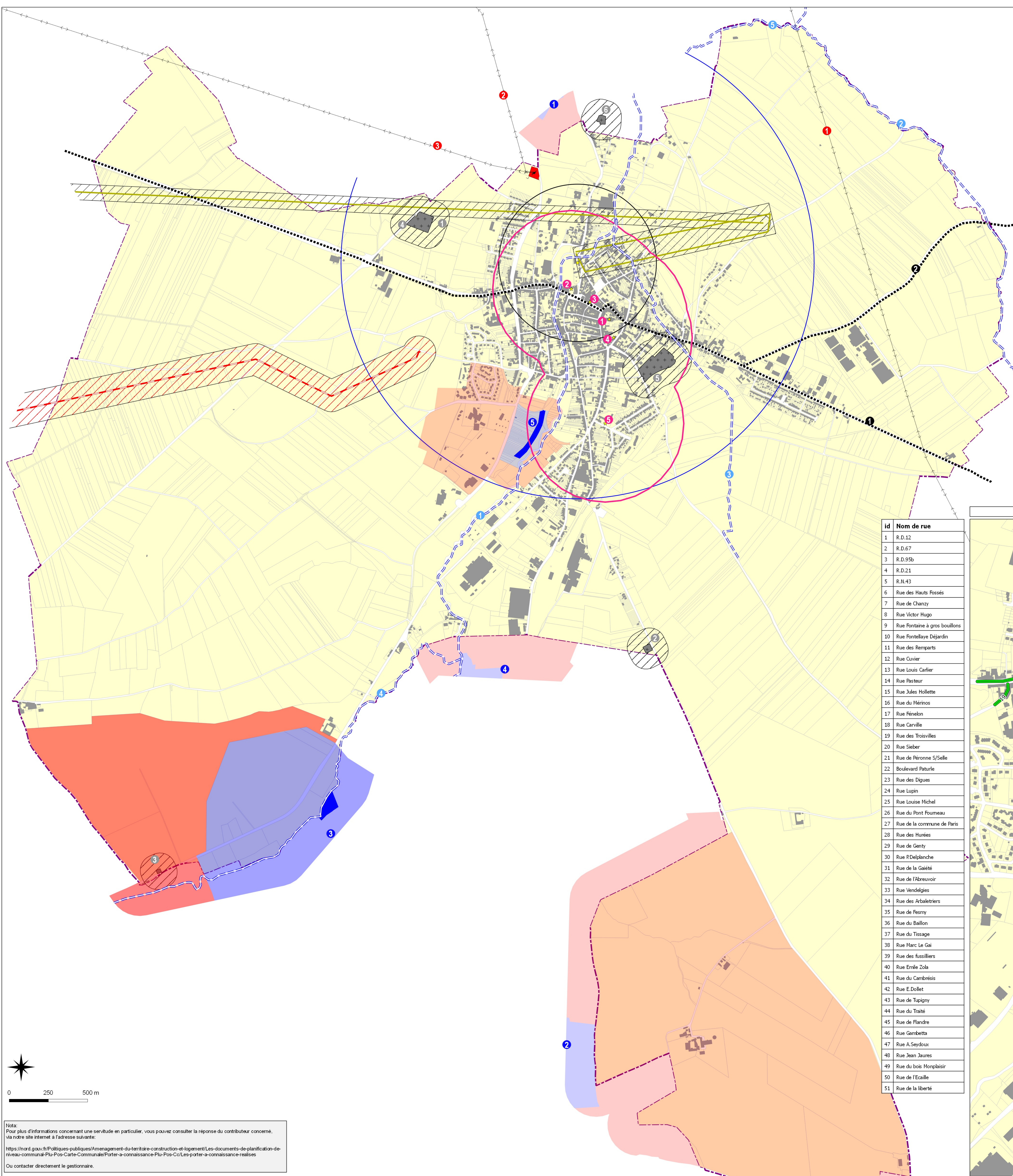
LEGENDE

- Limite communale
- Bâtiments
- A4 - Protection des Cours d'eau non Domaniaux
 - 1 Rivière de la Selle
 - 2 Riot de Richermont
 - 3 Riot de Turpigny
 - 4 Rivierette des Essarts
- AC1 - Protection des Monuments Historiques
 - 1 Eglise Saint Martin
 - 2 Hôtel de ville
 - 3 Palais des Archevêques de Cambrai
 - 4 Ancienne Brasserie, Malterie Lefebvre - Scalabrino
 - 5 Ecole Henri Matisse et Groupe Scolaire Auguste Herbin
- AS1 - Protection des Captages en Eau Potable
 - 1 Captage de Montay
 - 2 Captage de Saint Souplet
 - 3 Captage de Saint Benin-Honnechy
 - 4 Captage de Saint Benin
 - 5 Captage de Le Cateau
 - Périmètre de protection éloignée
 - Périmètre de protection immédiate
 - Périmètre de protection rapproché
- EL7 - Alignement
Voir détail ci-contre
- EL11 - Interdiction d'Accès
 - 1 RD 643
 - 2 RD 959
- I3 - Protection des Canalisations de Transport de Gaz
Canalisation: Troisvilles - Le Cateau
- I4 - Protection des Lignes Haute-Tension
Liaisons:
 - 1 Avelin - Lomny 2 x 400 kv
 - 2 Le Cateau - Solesmes 90 kv
 - 3 Le Cateau - Le Perizet 90 kv
 - Transformateur
- PT1 - Protection des Centres Hertzien contre les Perturbations Electromagnétiques
- PT2LH - Protection des Faisceaux Hertziens contre les Obstacles
- PT2 - Protection des Faisceaux Hertziens contre les Obstacles
- T1 - Protection des Lignes Ferroviaires
ligne: Creil - Jeumont
- T7 - Installations particulières à l'extérieur des zones de dégagement
Voir détail ci-contre
- INT1 - Cimetières civils et militaires
 - 1 Quiestiste military
 - 2 Cemetery Highlande
 - 3 Cateau military cemetery
 - 4 Deutscher Soldatenfried
 - 5 Cimetière communal de Le Cateau
 - 6 Cimetière communal de Le Montay



Notes:
Pour plus d'informations concernant une servitude en particulier, vous pouvez consulter la réponse du contributeur concerné,
via notre site internet à l'adresse suivante:
<https://nord.gouv.fr/Politiques-publiques/Amenagement-du-territoire-construction-et-logement/Les-documents-de-planification-de-niveau-communal-Plus-Pos- Carte-Commune/Porteur-a-connaissance-Plus-Pos-Co/Les-porteur-a-connaissance-realises>
Ou contacter directement le gestionnaire.

NB: La Bande de protection de 100 m ne s'applique qu'aux cimetières civils transférés ou agrandis



id	Nom de rue
1	R.D.12
2	R.D.67
3	R.D.95b
4	R.D.21
5	R.N.43
6	Rue des Hauts Fossés
7	Rue de Chanzy
8	Rue Victor Hugo
9	Rue Fontaine à gros bouillons
10	Rue Fontellaye Déjardin
11	Rue des Remparts
12	Rue Cuvier
13	Rue Louis Carlier
14	Rue Pasteur
15	Rue Jules Hollette
16	Rue du Métrios
17	Rue Fénelon
18	Rue Carville
19	Rue des Troisvilles
20	Rue Sieber
21	Rue de Péronne S/Selle
22	Boulevard Faturle
23	Rue des Diguees
24	Rue Lupin
25	Rue Louise Michel
26	Rue du Pont Fourneau
27	Rue de la commune de Paris
28	Rue des Hurées
29	Rue de Genty
30	Rue PDelplanche
31	Rue de la Gaîté
32	Rue de l'Abrevoir
33	Rue Verndolgies
34	Rue des Arbaletriers
35	Rue de Fesmy
36	Rue du Bailion
37	Rue du Tissage
38	Rue Marc Le Gal
39	Rue des fusilliers
40	Rue Emile Zola
41	Rue du Cambresis
42	Rue E.Dollet
43	Rue de Tappigny
44	Rue du Traité
45	Rue de Flandre
46	Rue Gambetta
47	Rue A.Seydoux
48	Rue Jean Jaures
49	Rue du bois Monplaisir
50	Rue de l'Eaille
51	Rue de la liberté

